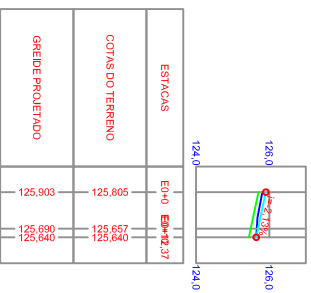


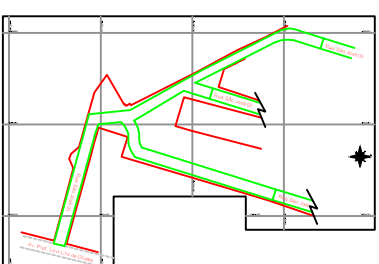
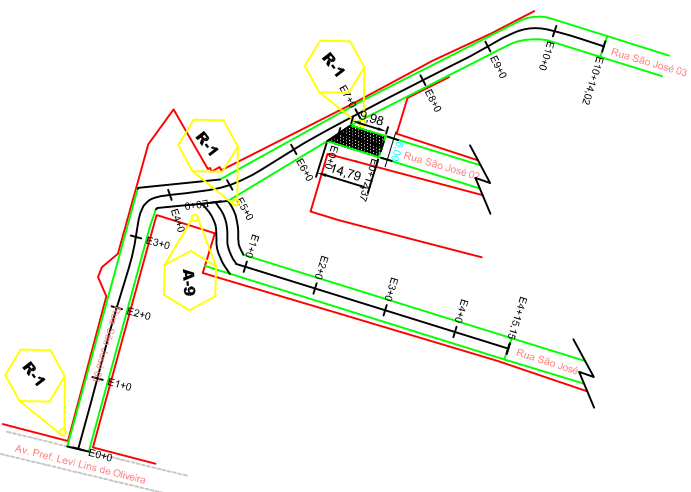
TRECHO DA RUA SÃO JOSÉ 02 - E0+0 ATÉ E0+12,37  
 PERFIL LONGITUDINAL - ESC.: V=1:100 H=1:1000



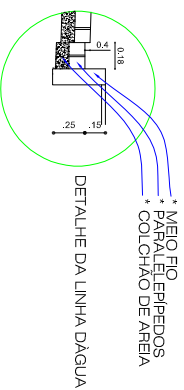
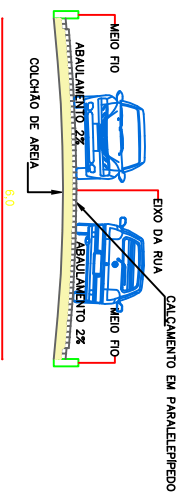
QUADRO BÁSICO DE CUBAÇÃO - VOLUME DE CORTE E A TERRO SIMPLES

Alinhamento: TRECHO DA RUA PROJETADA 01

Estacas	Grade	Ter. Natural	Regula.	Corte	Aterro	Volume Parcial (m³)	Volume Acumulado (m³)
E0+0	125.903	125.905	125.703	0,61	0,00	0,00	0,00
E0+12,37	125.940	125.940	125.440	1,20	0,00	11,20	11,20



SEÇÃO TRANSVERSAL



<p>PARADA OBRIGATORIA - R-1</p>	<p>BIRUCAÇÃO EM "Y" - A-9</p>
<p>PROTEÇÃO DE VEÍCULO</p>	<p>PROTEÇÃO DE VEÍCULO</p>

**PREFEITURA MUNICIPAL DE SERRA CAIADA**

Levantamento Topográfico  
 Planialtimétrico Georreferenciado

Finalidade: Pavimentação com Paralelepipedo

Localização: Bairro São José  
 Serra Caiada / RN

Projeto de pavimentação da Rua São José 02

Proprietário: Prefeitura Municipal de Serra Caiada/RN

Área a pavimentar: 74,22 m²

Escala de Plotagem 1:1000

Executor: Responsável Técnico: Pedro Paulo Pessoa Moreno  
 Engenheiro Civil  
 CREA 210001984-8

Promoção: 2/3

Data: 10/05/2019